

交通管制

主展區

主展區



管制日期：08/08~10/15(含試營運)

全日封閉管制

管制時段：平假日全日管制(每日活動結束後仍維持封閉)

管制路段：

- 環溪一街
- 文康路

管制方式：

- 環溪一街及文康路為行人徒步區，所有車輛不得通行。

時段封閉及禁停管制

管制時段：平假日09:00~22:00

管制路段：

- 文康二路、永園路、環溪二街。
- 禁停路段如圖所示。

管制方式：

- 禁止車輛進入，遊覽車及工作人員車輛由文康二路單向行駛進入。
- 紅實線路段沿線禁止臨時停車。

圖例

- 公車專用道
- 禁止臨時停車
- ⊘ 封閉區域
- ⊘ 封閉管制 大客車除外
- 🚆 機場捷運線

接駁車專用道



禁停管制

管制日期：08/08~10/15(含試營運)

管制時段：平假日09:00~22:00

管制路段：

- 洽溪路(領航北路~青埔路)
- 青埔路一段(華泰名品城大道~高鐵北路)西側
- 青昇路(高鐵北路~領航北路)

管制方式：沿線禁止臨時停車。

接駁車專用道封閉管制

管制日期：08/08~10/15(含試營運)

管制時段：假日(六、日、例假日)09:00~22:00

管制路段：

- 洽溪路(領航北路~青埔路)
- 青昇路(高鐵北路~大仁路)

管制方式：

- 洽溪路南側(領航北路~青埔路)及北側(領航北路~民權路)沿線外側車道僅供接駁車行駛。
- 洽溪路北側(民權路~青埔路)及青昇路(高鐵北路~大仁路)管制慢車道、路肩及停車格，僅供接駁車行駛。

圖例

-  公車專用道
-  接駁站
-  禁止臨時停車
-  機場捷運線
-  高鐵桃園站

橫山書法公園



禁停管制

管制日期：08/08~10/15(含試營運)

管制時段：平假日09:00~22:00

管制路段：

- 青昇路(高鐵路~領航北路)
- 大仁路(青昇路~大成路)
- 大成路(大仁路~大智路)
- 大智路
- 大豐四街
- 領航北路四段(陽光劇場側慢車道)

管制方式：

- 沿線禁止臨時停車。

圖例

- 公車專用道
- 禁止臨時停車
- 接駁站
- 機場捷運線
- 高鐵路桃園站

A18站前停車場



禁停管制

管制日期：08/08~10/15(含試營運)

管制時段：平假日09:00~22:00

管制路段：

- 高鐵站前東路(臨停車場側)
- 高鐵站前西路(臨停車場側)
- 高鐵站前路(臨停車場側)
- 青心路(青山路~領航南路)西側

管制方式：

- 沿線禁止臨時停車。

圖例

-  汽車入口
-  汽車出口
-  機車出入口
-  接駁站
-  機場捷運線
-  桃園高鐵站
-  禁止臨時停車

A20停車場



管制日期：08/08~10/15(含試營運)

封閉管制

管制時段：平假日全日管制

管制路段：

- 廣西三路(興北二路~興北三路)
- 東側停車場週邊道路。

管制方式：封閉道路。

禁停管制

管制時段：平假日09:00~22:00

管制路段：

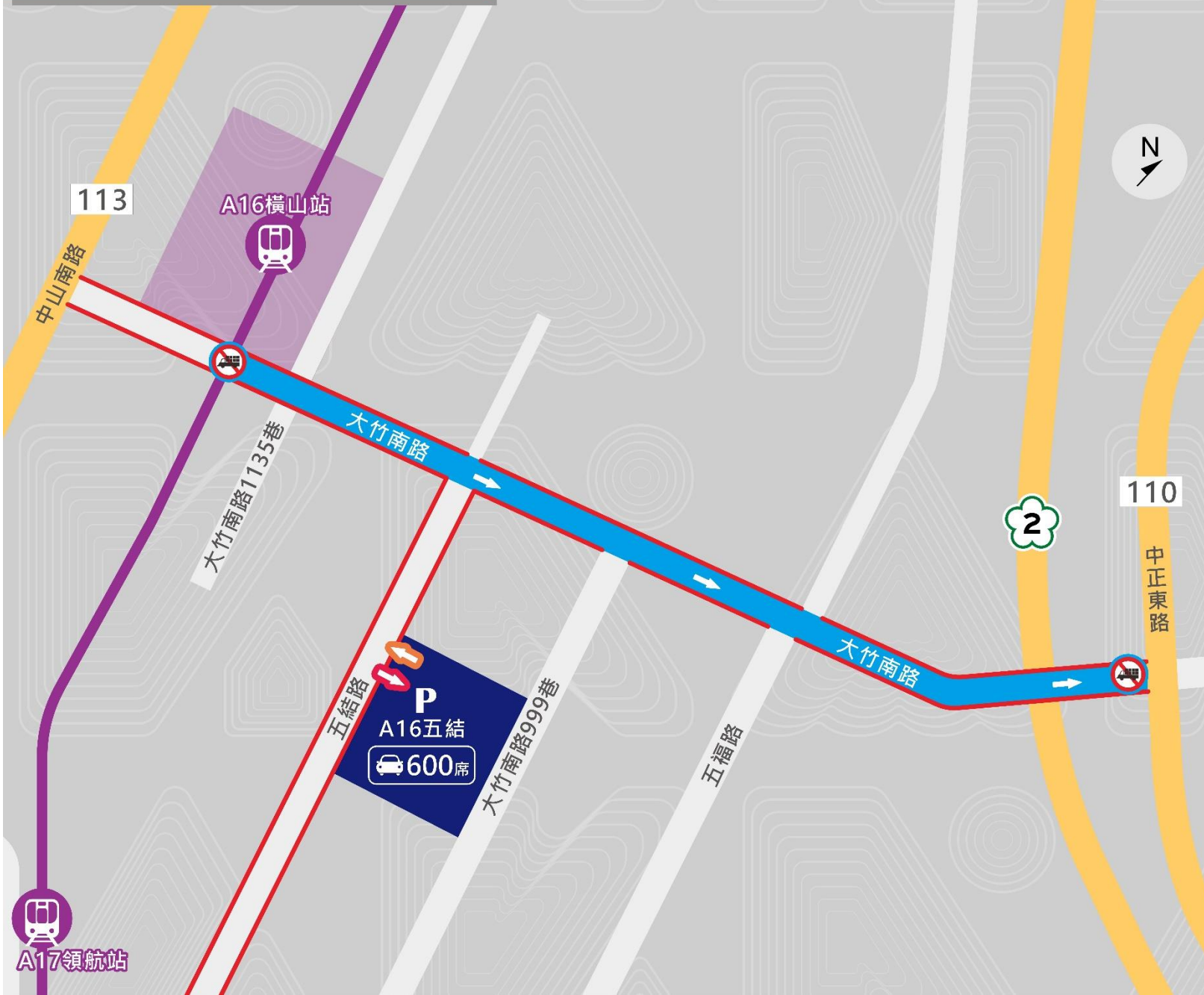
- 廣西三路
- 興北二路
- 興北一路

管制方式：除上述路段封閉路段，其餘沿線禁止臨時停車。

圖例

- 入口
- 出口
- 禁止臨時停車
- 封閉區域
- 機場捷運線

A16五結停車場



管制日期：08/08~10/15(含試營運)
管制時段：平假日09:00~22:00

禁停管制

管制路段：

- 大竹南路
(中山南路二段~中正東路一段)
- 五結路(大竹南路~台31)

管制方式：

- 沿線禁止臨時停車。


大貨車禁止進入

管制路段：大竹南路(桃園捷運旁道路
~中正東路一段)

管制方式：

- 管制大貨車進入(在地廠家/航空城工程車輛除外，須持通行證)，持通行證大貨車單向行駛(由西向東)。

圖例



入口



出口



禁止臨時停車



大貨車管制



機場捷運線



A17領航站

交通管制

副場館

▲▲▲ 崙坪文化地景園區



管制日期：08/08~10/15(含試營運)

管制時段：

●平假日08:00~19:00

●崙坪音樂村活動辦理期間

(9/9~9/10)交管時段延後至19:30

封閉管制

管制路段：

●忠愛路一段378巷

●學府路350巷

●中正路四段828巷

管制方式：

●忠愛路一段378巷封閉管制，活動接駁車除外。

●車輛皆由崙坪園區北邊入口進場。

禁停管制

管制路段：福山路

管制方式：沿線禁止臨時停車。

圖例

—— 禁止臨時停車

⊖ 封閉區域

永安海螺文化體驗園區



管制日期：08/08~10/15(含試營運)

管制時段：

●平假日08:00~19:00

封閉管制

管制路段：

- 濱海路251巷
- 新港路(滿場封閉)

管制方式：

●封閉管制，活動接駁車、消防車及救護車除外。

禁停管制

管制路段：

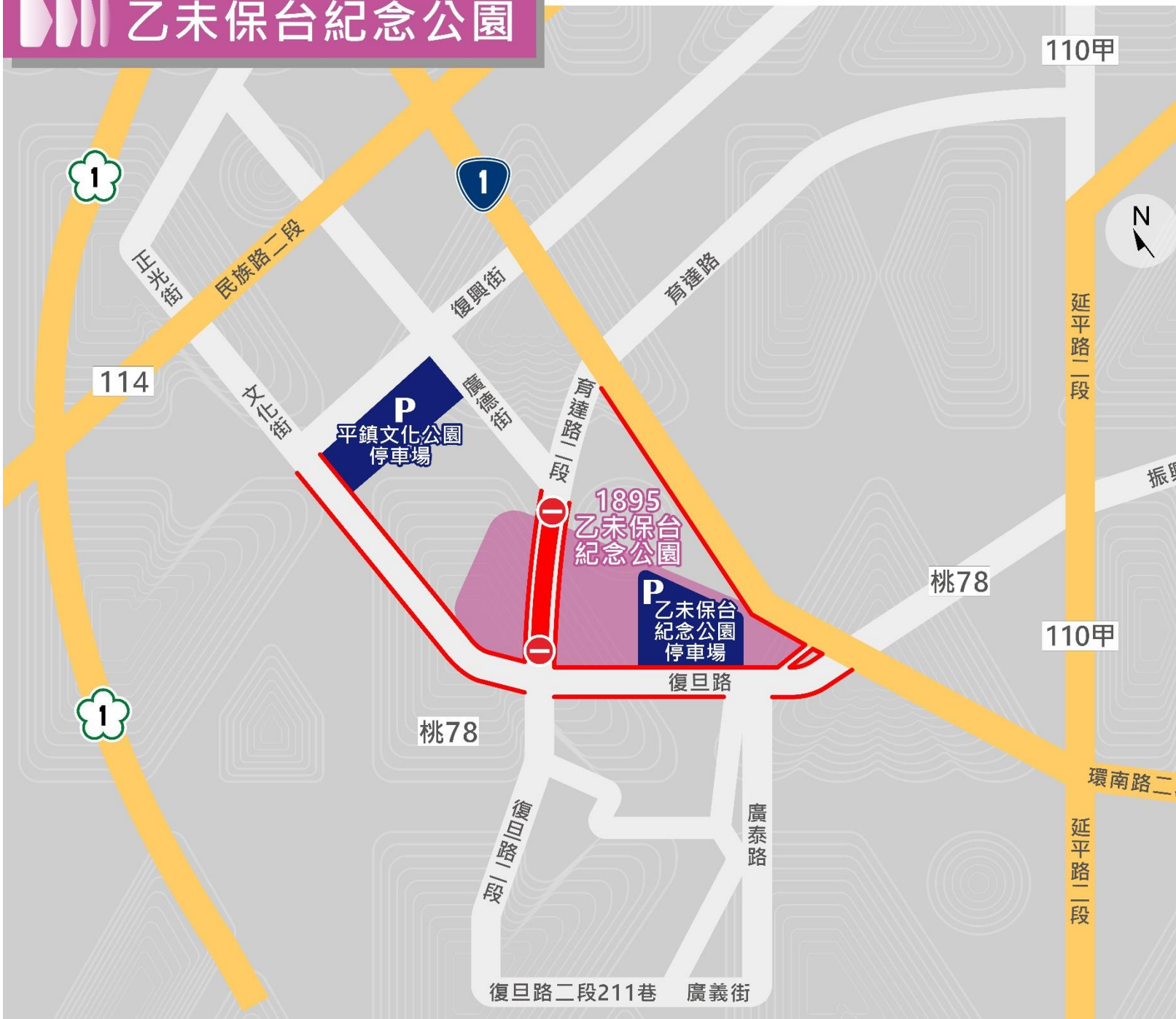
- 中山西路三段
- 新港路

管制方式：沿線禁止臨時停車。

圖例

- 禁止臨時停車
- ⊖ 封閉區域

乙未保台紀念公園



封閉管制
管制日期：09/19(六)~10/14(六)
管制時段：每週六日16:00~22:00
管制路段：
●育達路二段(廣德街~文化街)
管制方式：
●假日封閉育達路(廣德街~文化街)進行活動。

禁停管制
管制日期：08/08~10/15(含試營運)
管制時段：
●平假日08:00~19:00
●體育局及文化局活動辦理期間禁停時段延後至21:30
管制路段：
●育達路二段(廣德街~文化街)
●文化街(廣德街238巷~台1線)
●台1線(育達路~文化街平興國中側)
管制方式：
●沿線禁止臨時停車。

圖例	 禁止臨時停車
	 封閉區域

臺灣客家茶文化館



管制日期：08/08~10/15(含試營運)

管制時段：

- 星期二~星期日：08:00~19:00
- 星期一休館

封閉管制

管制路段：

- 渴望路81巷(高原路~福源路136巷)

管制方式：

- 渴望路81巷(高原路~福源路136巷)
單向封閉，車輛禁止往福源路136巷方向行駛。

禁停管制

管制路段：

- 渴望路81巷(高原路~渴望路)
- 高原路(中原路~渴望路)

管制方式：

- 沿線禁止臨時停車。
- 因應假日活動車潮，管制車流由高原路進場，渴望路81巷往北離場。

圖例

- 禁止臨時停車
- ⊘ 禁止進入